







Legende

-  Lfd. Nummer aus Grundstückverzeichnis (Unterlage 10.2B)
-  Grunderwerb
-  bauzeitliche Nutzung
-  Grunddienstbarkeit

Quellen:
 Geobasisdaten: © Bayerische Vermessungsverwaltung, www.geodaten.bayern.de
 Geofachdaten: © Wasserwirtschaftsamt Aschaffenburg, www.wwa-ab.bayern.de

Antragsteller: Freistaat Bayern vertreten durch:
 Wasserwirtschaftsamt Aschaffenburg
 Corneliestraße 1
 63739 Aschaffenburg

Entwurfsverfasser: **CDM Smith**
 CDM Smith Consult GmbH
 Neue Bergstraße 13
 64665 Alsbach
 tel: 06257 504-0
 fax: 06257 504-100
 rhein-main@cdmsmith.com
 www.cdmsmith.com

Projekt: Hochwasserschutz Hafenhohr
 Entwurfs- und Genehmigungsplanung

Titel: Lageplan Grunderwerb

03.05.18				03.05.18			
Datum		Unterschrift Entwurfsverfasser		Datum		Unterschrift Vorhabensträger	
Gez.	Bearb.	Entw.	Gepr. CDMS	Gepr. VT	Projekts-Nr.	Maststab	Unterlagen-Nr.
Dec. 2017	Dec. 2017	Dec. 2017	Dec. 2017	Dec. 2017	108103	1 : 500	10.1B Blatt 2
Name	neg	wan	wan		Bereich-Nr.		
Datename	108103_AM_10_18_BLAATT-XXX_GRUNDERWERB_DRE.DWG						

108103_AM_10_18_BLAATT-XXX_GRUNDERWERB_DRE.DWG
 14.11.18 10:52:29
 108103_AM_10_18_BLAATT-XXX_GRUNDERWERB_DRE.DWG